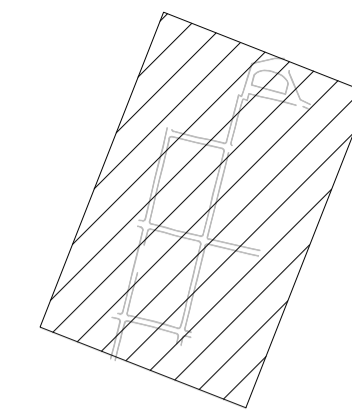


MAPA DE SITUAÇÃO



PLACAS REGULAMENTARES

PLACAS	CÓDIGO	DIMENSÕES (m)	QUANTIDADE
		COTADO	16
		COTADO	02
	R-1	Lado Menor: 0,25	6

PLACAS DE ADVERTÊNCIA

PLACAS	CÓDIGO	DIMENSÕES (m)	QUANTIDADE
	A-32b		30

PLACAS DE LOGRADOURO

PLACAS	CÓDIGO	DIMENSÕES (m)	QUANTIDADE
		0,50x0,25	248

OBS: Contabilizado total, assim cada suporte terá duas

SINALIZAÇÃO HORIZONTAL

PLACAS	CÓDIGO	DIMENSÕES (m)	QUANTIDADE
		0,50x1,00	6

LEGENDA DE DESENHOS

ESTACA

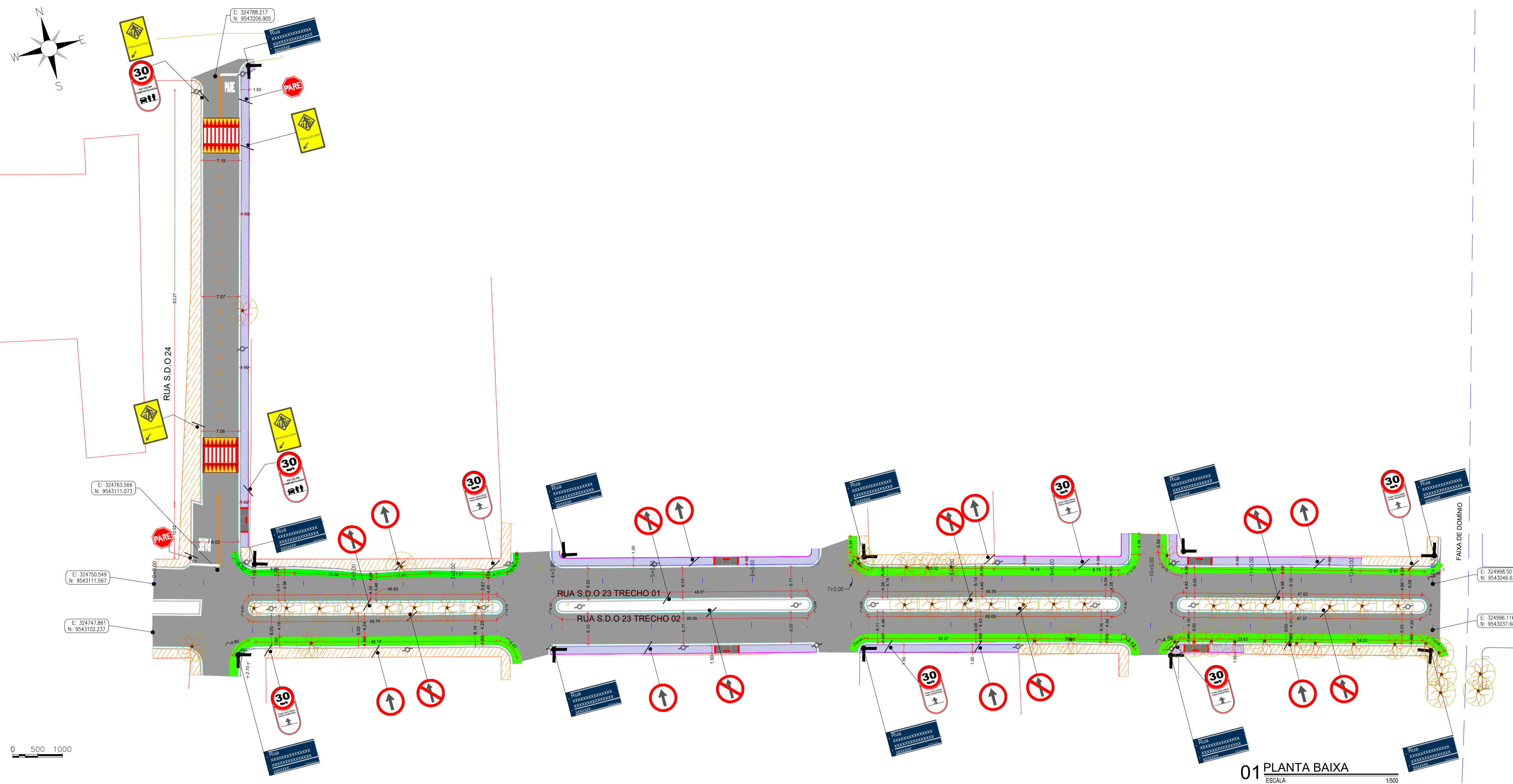
SARJETA PROJETADA	MEIO-FIO PROJETADO	CALÇADA EXISTENTE	ÁRVORE	CURVAS DE NÍVEL	POSTE	CERCA
MEIO-FIO EXISTENTE	PISO PODOTÁTIL (ALERTA)	PISO PODOTÁTIL (DIRECIONAL)	CALÇADA PROJETADA	PISO INTERTRAVADO	MEIO-FIO 7cm	

APROVAÇÃO:

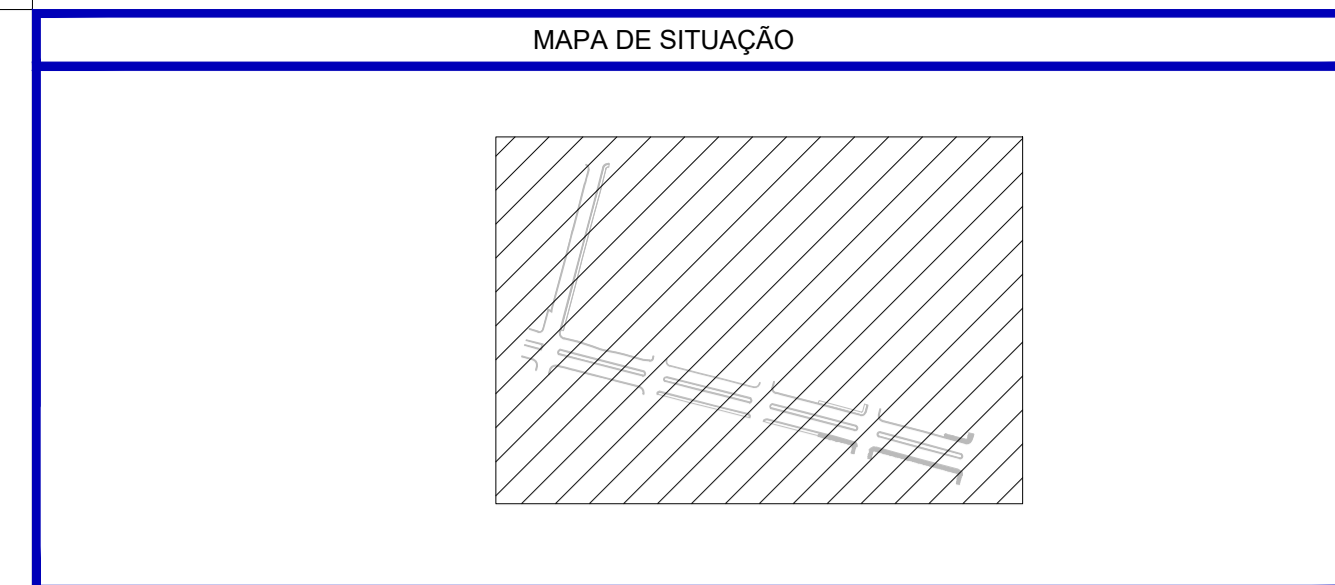
PROPRIETÁRIO: _____ FISCALIZAÇÃO: _____

ARTHUR MOREIRA TORQUATO - ENGº CIVIL - CREA: 53.900 D / CE

	PREFEITURA MUNICIPAL DE RERIUTABA		DESENHO: 01/01	PRANCHA Nº: 1/1
	PAVIMENTAÇÃO NA ZONA URBANA DO MUNICÍPIO DE RERIUTABA-CE			
PROJETO SINALIZAÇÃO BAIRRO: NOVA BETÂNIA				
LOCAL:	LOCALIDADE SEDE DE RERIUTABA-CE DO BAIRRO NOVA BETÂNIA			
PROJETISTA:	ARTHUR MOREIRA TORQUATO - ENGº CIVIL - CREA: 53.900 D / CE		ESCALA: INDICADA	
PROPRIETÁRIO:	PREFEITURA MUNICIPAL DE RERIUTABA - 07.598.667/0001-87		DATA: _____	
DESENHISTA:	LETICIA OLIVEIRA		ARQUIVO: PAV_ASF_SEDE BAIRRO NOVA BETÂNIA - RERIUTABA, SIN_R10.DWG	
ARQUIVO:	PAV_ASF_SEDE BAIRRO NOVA BETÂNIA - RERIUTABA, SIN_R10.DWG		SETEMBRO/2023	



01 PLANTA BAIXA
ESCALA 1:500



PLACAS REGULAMENTARES

PLACAS	CÓDIGO	DIMENSÕES (m)	QUANTIDADE (un)
	R - 1	Lado Menor=0,25	02
	R - 3	Ø0,40	8
	R - 26	Ø0,40	8

PLACAS REGULAMENTARES

PLACAS	CÓDIGO	DIMENSÕES (m)	QUANTIDADE (un)
	-	COTADO	02

PLACAS REGULAMENTARES

PLACAS	CÓDIGO	DIMENSÕES (m)	QUANTIDADE (un)
	-	COTADO	06

PLACAS DE ADVERTÊNCIA

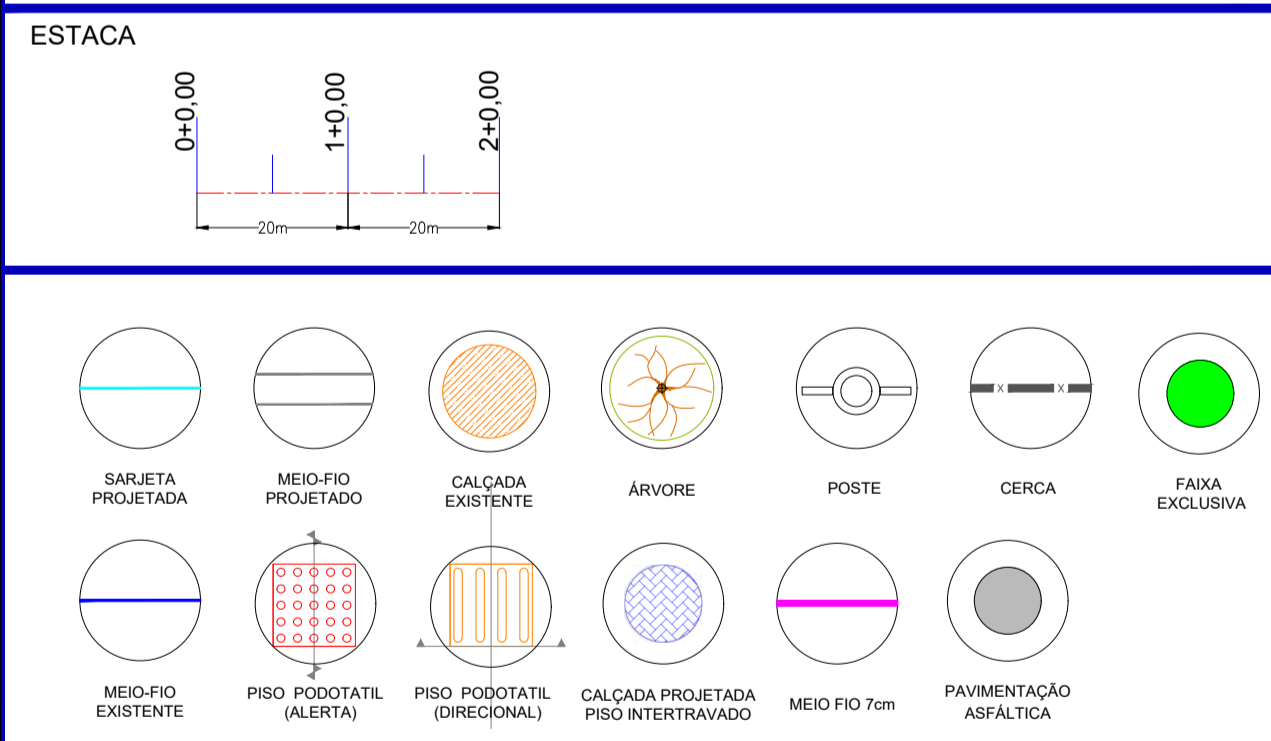
PLACAS	CÓDIGO	DIMENSÕES (m)	QUANTIDADE (un)
	A - 32	0,75x0,50	04

PLACAS DE LOGRADOURO

PLACAS	CÓDIGO	DIMENSÕES (m)	QUANTIDADE (un)
	-	0,50x0,25	2X(11)

OBS: cada um poste de metal terá duas placa de logradouro (ver detalhamento)

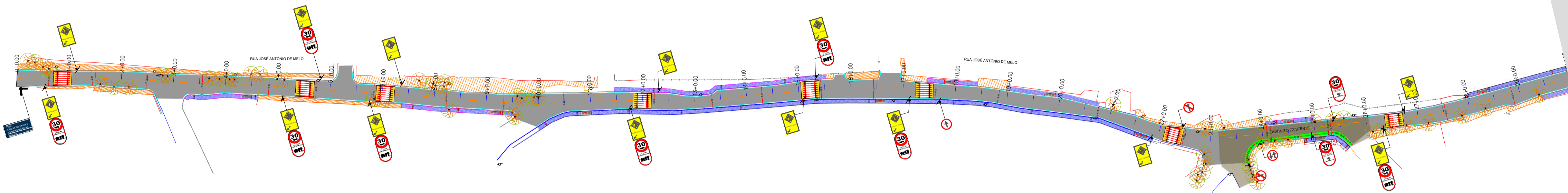
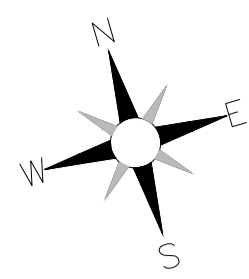
LEGENDA DE DESENHOS



APROVAÇÃO:

PROPRIETÁRIO: _____ FISCALIZAÇÃO: _____
 ARTHUR MOREIRA TORQUATO - ENO CIVIL - CREA: 53.900 D / CE

	PREFEITURA MUNICIPAL DE RERIUTABA		DESENHO: 01/01	PRANCHA Nº: 01/01	
	PAVIMENTAÇÃO NA ZONA URBANA DO MUNICÍPIO DE RERIUTABA-CE				
	PROJETO SINALIZAÇÃO BAIRRO DA RAMPÁ				
LOCAL:	SEDE DE RERIUTABA-CE NO BARRIO RAMPÁ			ESCALA:	
PROJETISTA:	ARTHUR MOREIRA TORQUATO - ENO CIVIL - CREA: 53.900 D / CE.			INDICADA	
PROPRIETÁRIO:	PREFEITURA MUNICIPAL DE RERIUTABA - 07.588.667/0001-87			DATA:	
DESENHISTA:	LETICIA OLIVEIRA			SETEMBRO/2023	
ARQUIVO:	PAV_ASF_SEDE BAIRRO RAMPÁ RERIUTABA_SIN_R9.DWG				



01 PLANTA BAIXA
ESCALA 1/1000

PLACAS REGULAMENTARES

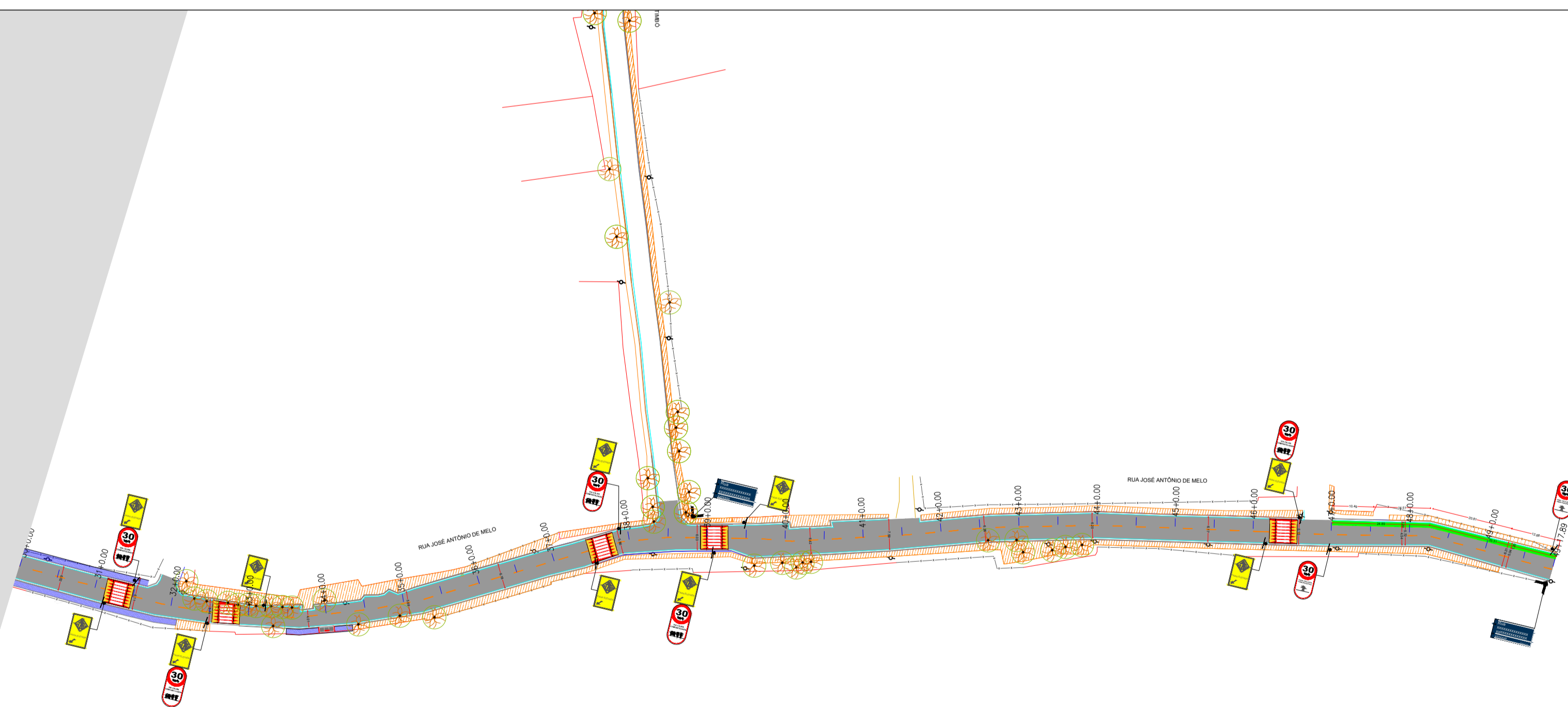

PLACAS	CÓDIGO	DIMENSÕES (m)	QUANTIDADE (un)
	-	COTADO	13
	-	COTADO	4
	R-1	Lado Menor: 0,25	-
	R-44	00,40	01
	R-3	00,40	01
	R-26	00,40	01
	R-28	00,40	01

PLACAS DE ADVERTÊNCIA

PLACAS	CÓDIGO	DIMENSÕES (m)	QUANTIDADE (un)
	A-32b	-	24

SINALIZAÇÃO HORIZONTAL

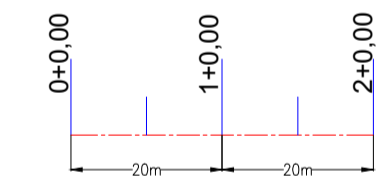
PLACAS	CÓDIGO	DIMENSÕES (m)	QUANTIDADE (un)
	-	VER DETALHAMENTO	-



02 PLANTA BAIXA
ESCALA 1/1000

LEGENDA DE DESENHOS

ESTACA



APROVAÇÃO:

PROPRIETÁRIO

FISCALIZAÇÃO

ARTHUR MOREIRA TORQUATO - ENG° CIVIL - CREA: 53.900 D / CE



PREFEITURA MUNICIPAL DE RERIUTABA

DESENHO: PRANCHA Nº

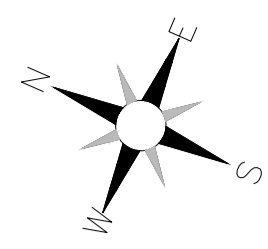
01/01 01/01

PAVIMENTAÇÃO NA ZONA URBANA DO MUNICÍPIO DE RERIUTABA-CE

PROJETO SINALIZAÇÃO
RUA JOSÉ ANTÔNIO DE MELO

LOCAL:	LOCALIDADE SEDE DE RERIUTABA-CE NO BAIRRO SÃO JOSÉ DURUTEUS	ESCALA:	INDICADA
PROJETISTA:	ARTHUR MOREIRA TORQUATO - ENG° CIVIL - CREA: 53.900 D / CE	INDICADA:	
PROPRIETÁRIO:	PREFEITURA MUNICIPAL DE RERIUTABA - 07.588.667/0001-87	DATA:	
DESENHISTA:	LETICIA OLIVEIRA	DATA:	
ARQUIVO:	PAV_ASF_SEDE BAIRRO SÃO JOSÉ DURUTEUS RERIUTABA_SIN_R10.DWG	NOVEMBRO/2023	






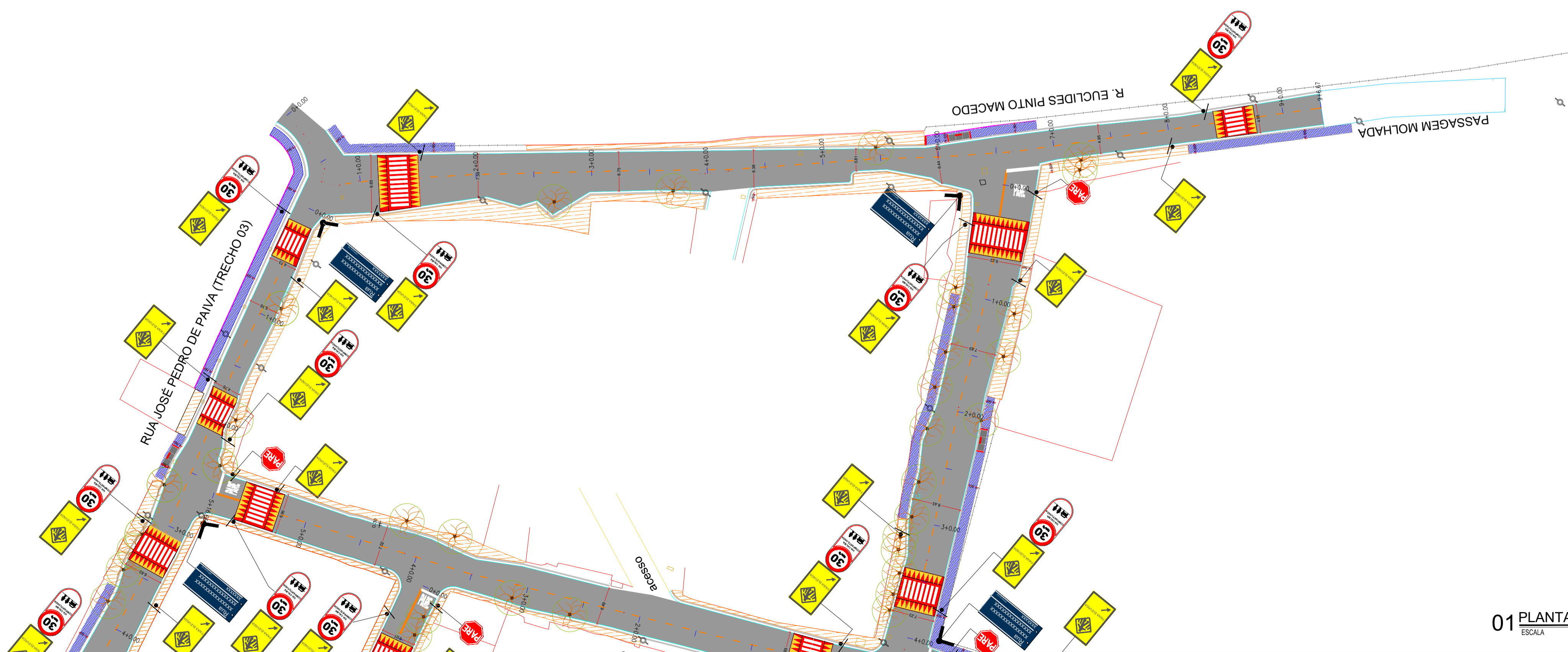
0 500 1000



01 PLANTA BAIXA
ESCALA



0 500 1000



01 PLANTA BAIXA
ESCALA

PLACAS REGULAMENTARES

PLACAS	CÓDIGO	DIMENSÕES (cm)	QUANTIDADE
	R-95	300x270	25
	R-30	300x300	13
	R-1	300x300	18
	R-26	300x400	1
	R-3	300x400	1
	R-44	300x400	01
	R-46	300x400	01
	R-3	300x400	01
	R-26	300x400	01

PLACAS DE ADVERTÊNCIA

PLACAS	CÓDIGO	DIMENSÕES (cm)	QUANTIDADE
	A-32b	300x300	44

PLACAS DE LOGRADOURO

PLACAS	CÓDIGO	DIMENSÕES (cm)	QUANTIDADE
	R-10	500x250	2 x 9

OBS: Contabilizado total, assim cada suporte terá duas

SINALIZAÇÃO HORIZONTAL

PLACAS	CÓDIGO	DIMENSÕES (cm)	QUANTIDADE
	R-1	300x300	9

LEGENDA DE DESENHOS

ESTACA

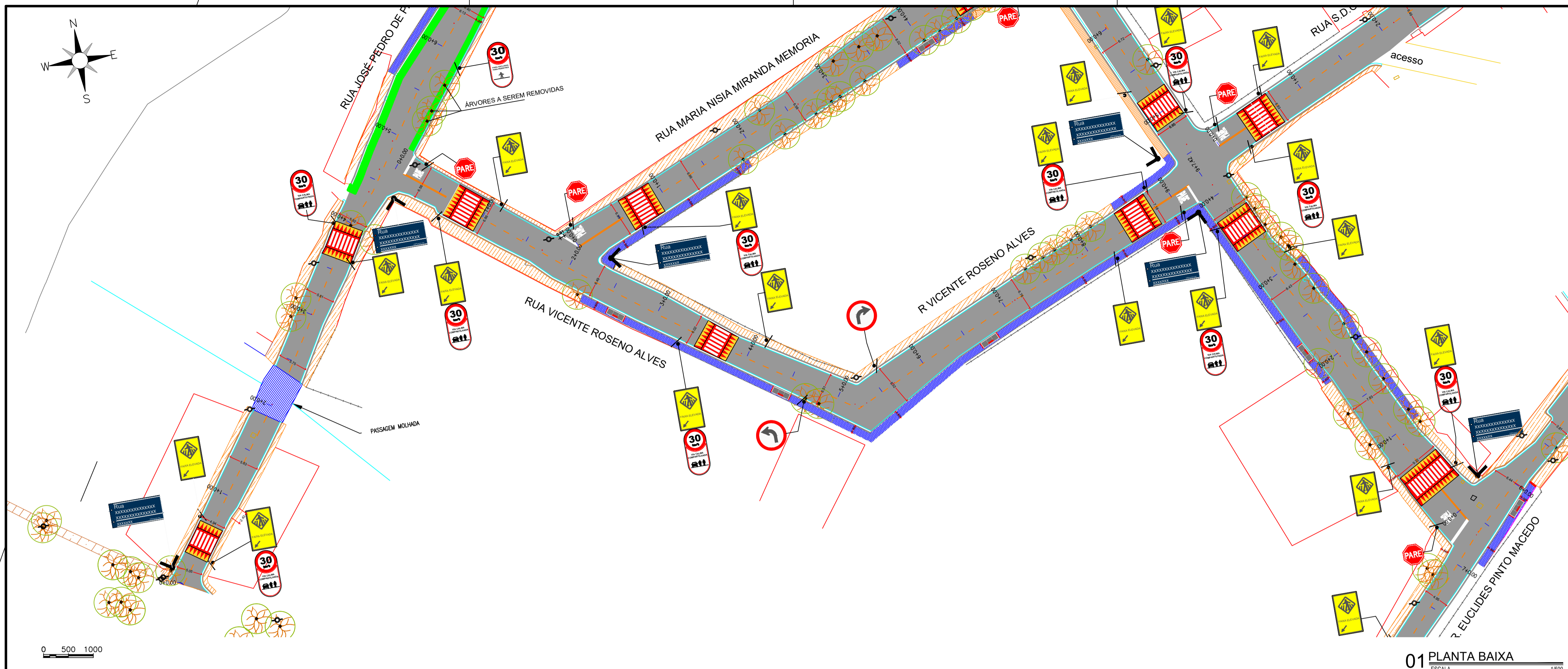
SARJETA PROJETADA	MEO-FIO PROJETADO	CAÇADA EXISTENTE	ARVORE	POSTE	CERCA	FAIXA COMPARTILHADA
MEO-FIO EXISTENTE	PISO PODOTÁTIL (ALERTA)	PISO PODOTÁTIL DIRECIONAL	CAÇADA PROJETADA	MEO FIO 7m	PAVIMENTAÇÃO ASFÁLTICA	

APROVAÇÃO:

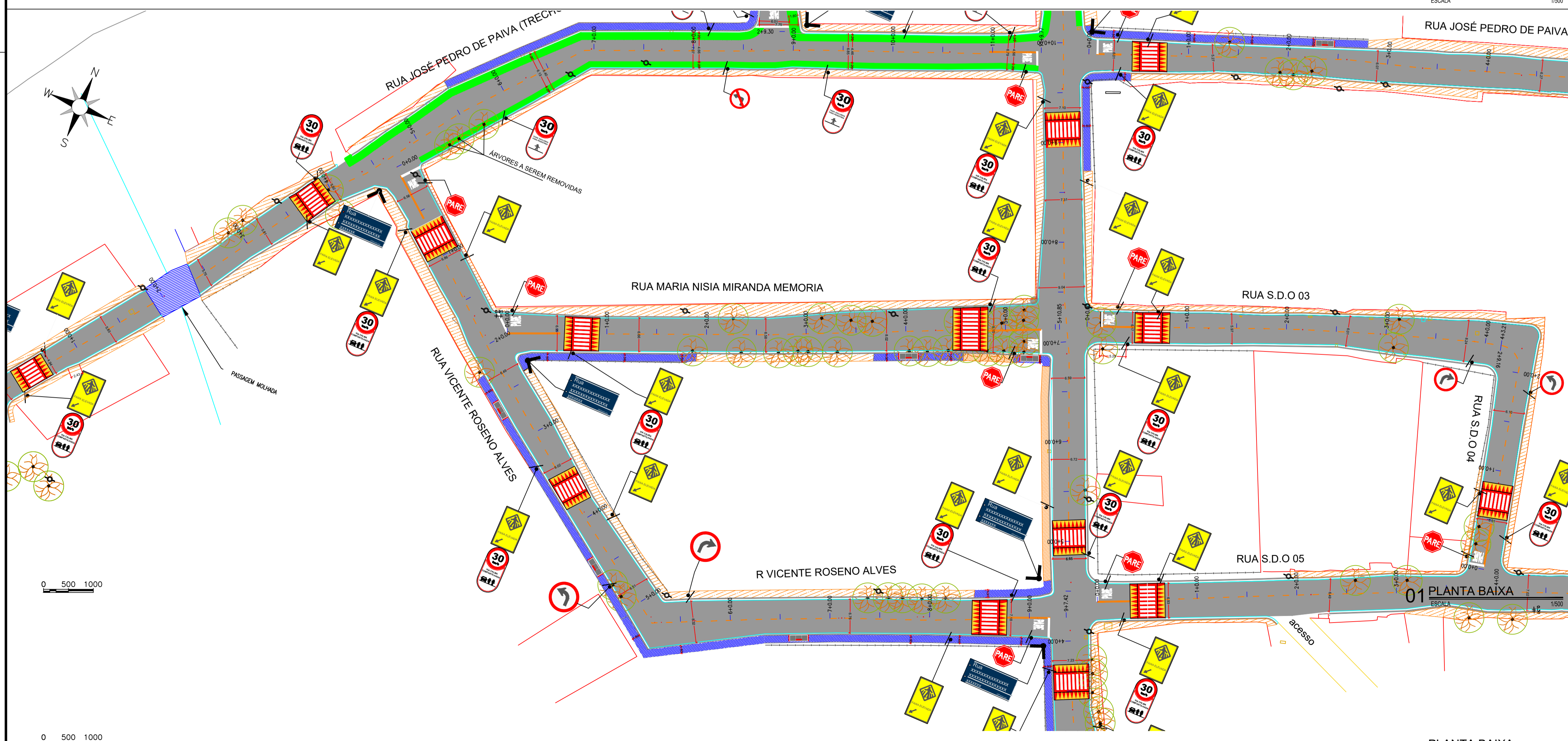
PROPRIETÁRIO: _____ FISCALIZAÇÃO: _____

ARTHUR MOREIRA TORQUATO - ENG° CIVIL - CREA: 53.900 D / CE.

	PREFEITURA MUNICIPAL DE RERIUTABA		DESENHO: 01/01	PRANCHA Nº: 1/7
	PAVIMENTAÇÃO NA ZONA URBANA DO MUNICÍPIO DE RERIUTABA-CE			
PROJETO SINALIZAÇÃO				
RUA S.D.O 26 E RUA EUCLIDES				
LOCAL:	LOCALIDADE SEDE DE RERIUTABA-CE - VILA CAMPOS			
PROJETISTA:	ARTHUR MOREIRA TORQUATO - ENG° CIVIL - CREA: 53.900 D / CE.		ESCALA: INDICADA	
PROPRIETÁRIO:	PREFEITURA MUNICIPAL DE RERIUTABA - 07.588.667/0001-87		DATA: _____	
DESENHISTA:	LETICIA OLIVEIRA		ARQUIVO: PAV_ASF_SEDE BAIRRO VILA CAMPOS_SIN_R0.DWG	
ARQUIVO:	PAV_ASF_SEDE BAIRRO VILA CAMPOS_SIN_R0.DWG		SETEMBRO/2023	



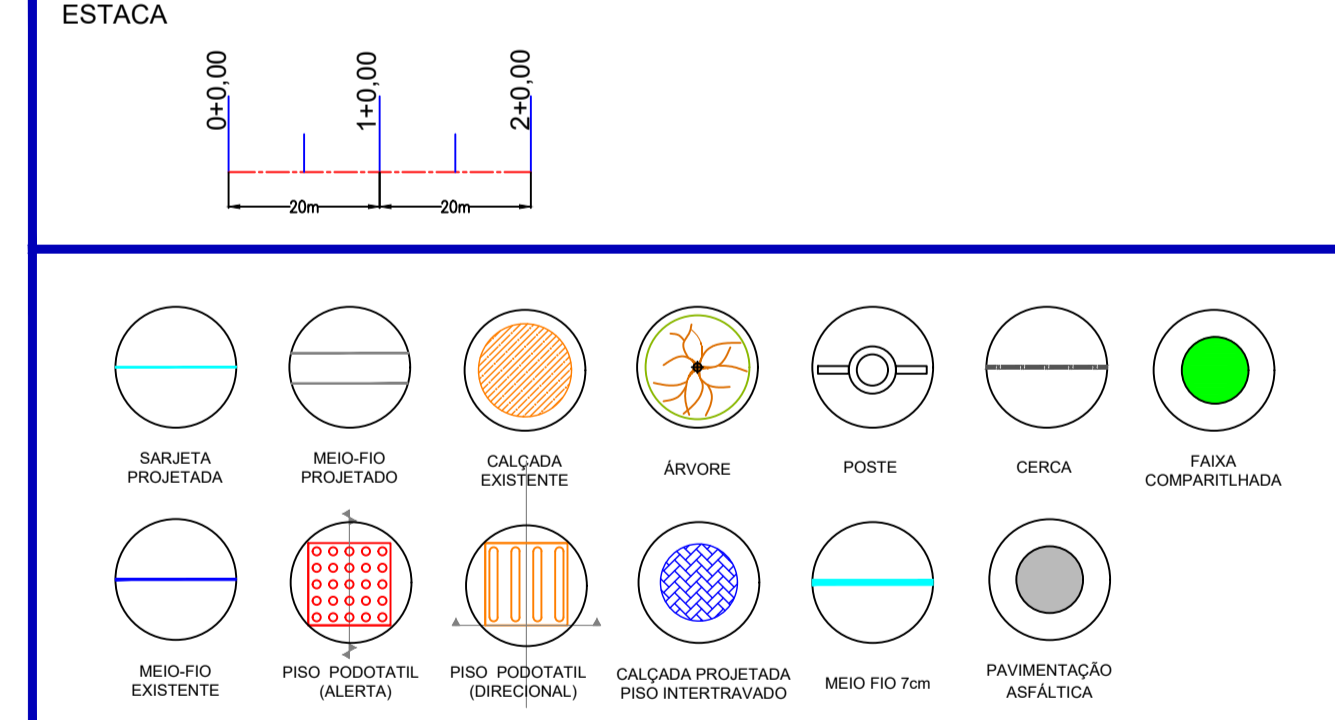
01 PLANTA BAIXA
ESCALA 1/500



02 PLANTA BAIXA
ESCALA 1/500

PLACAS REGULAMENTARES				PLACAS DE ADVERTÊNCIA			
PLACAS	CÓDIGO	DIMENSÕES (cm)	QUANTIDADE	PLACAS	CÓDIGO	DIMENSÕES (cm)	QUANTIDADE
	R-95	70 x 70	25		A-326	-	44
	-	-	-	PLACAS DE LOGRADOURO			
	-	-	-	PLACAS	CÓDIGO	DIMENSÕES (cm)	QUANTIDADE
	-	-	-		-	0,00x25	2 x 9
	R-1	Letra Menor=0,25	18	OBS: Contabilizado total assim cada suporte terá duas			
	R-26	80x40	1	SINALIZAÇÃO HORIZONTAL			
	R-3	80x40	1	PLACAS	CÓDIGO	DIMENSÕES (cm)	QUANTIDADE
	R-44	80x40	01		-	de regulamentar	9
	R-46	80x40	01				
	R-3	80x40	01				
	R-25	80x40	01				

LEGENDA DE DESENHOS

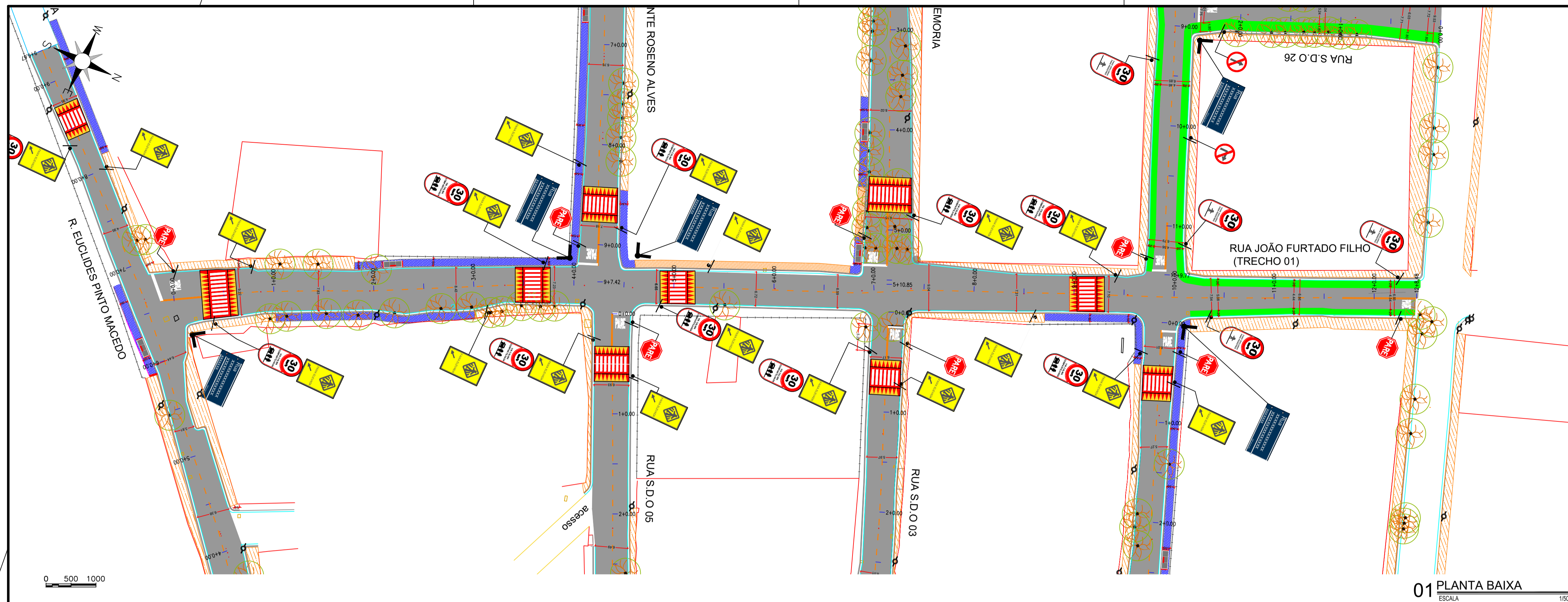


APROVAÇÃO:

PROPRIETÁRIO: _____ FISCALIZAÇÃO: _____

ARTHUR MOREIRA TORQUATO - ENG. CIVIL - CREA: 53.900 D / CE.

 JOTA BARROS PROJETOS Rua Manoel de Almeida Lima, 4115 CEP: 61.020-000 Lins, CE contato@jotabarrosprojetos.com.br www.jotabarrosprojetos.com.br	PREFEITURA MUNICIPAL DE RERIUTABA DESENHO: 01/01 PRANCHA Nº: 2/7	
	PAVIMENTAÇÃO NA ZONA URBANA DO MUNICÍPIO DE RERIUTABA-CE PROJETO SINALIZAÇÃO RUA VICENTE ROSENO ALVES E RUA MARIA NISSI MIRANDA	
	LOCAL: LOCALIDADE SEDE DE RERIUTABA-CE - VILA CAMPOS PROJETISTA: ARTHUR MOREIRA TORQUATO - ENG. CIVIL - CREA: 53.900 D / CE. PROPRIETÁRIO: PREFEITURA MUNICIPAL DE RERIUTABA - 07.598.667/0001-87 DESENHISTA: LETICIA OLIVEIRA ARQUIVO: PAV_ASF_SEDE BAIRRO VILA CAMPOS, SIN_R0.DWG	ESCALA: INDICADA DATA: SETEMBRO/2023



01 PLANTA BAIXA
ESCALA 1:500

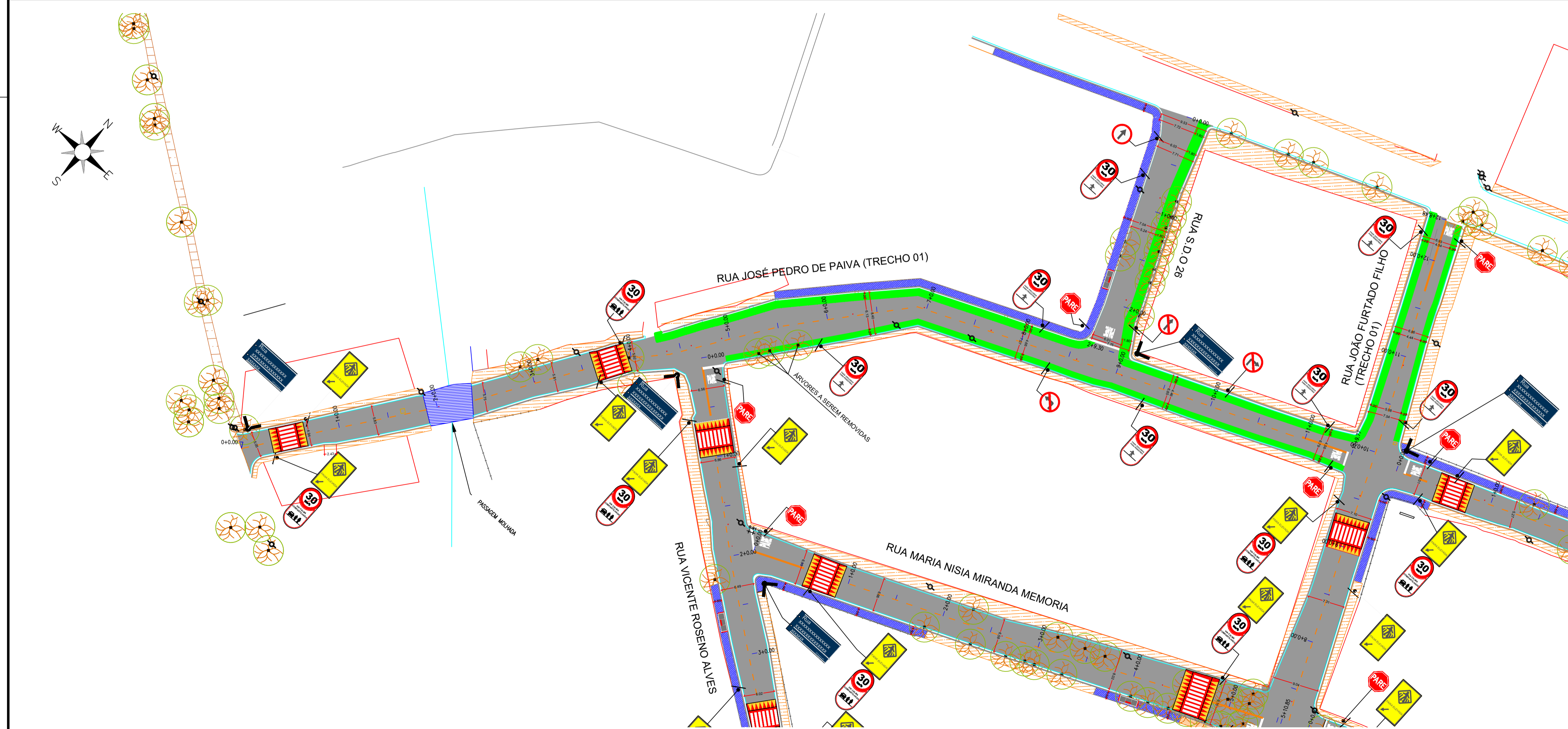
PLACAS REGULAMENTARES			
PLACAS	CÓDIGO	DIMENSÕES (m)	QUANTIDADE
	R-95	0,70 x 0,50	25
	R-30	0,70 x 0,50	13
	R-1	0,25 x 0,25	18
	R-26	0,40 x 0,40	1
	R-3	0,40 x 0,40	1
	R-44	0,40 x 0,40	01
	R-45	0,40 x 0,40	01
	R-3	0,40 x 0,40	01
	R-26	0,40 x 0,40	01

PLACAS DE ADVERTÊNCIA			
PLACAS	CÓDIGO	DIMENSÕES (m)	QUANTIDADE
	A-32b	-	44

PLACAS DE LOGRADOURO			
PLACAS	CÓDIGO	DIMENSÕES (m)	QUANTIDADE
	-	0,50x0,25	2 x 8

OBS: Contabilizado total, assim cada suporte terá duas

SINALIZAÇÃO HORIZONTAL			
PLACAS	CÓDIGO	DIMENSÕES (m)	QUANTIDADE
	-	0,50x0,25	9



01 PLANTA BAIXA
ESCALA 1:500

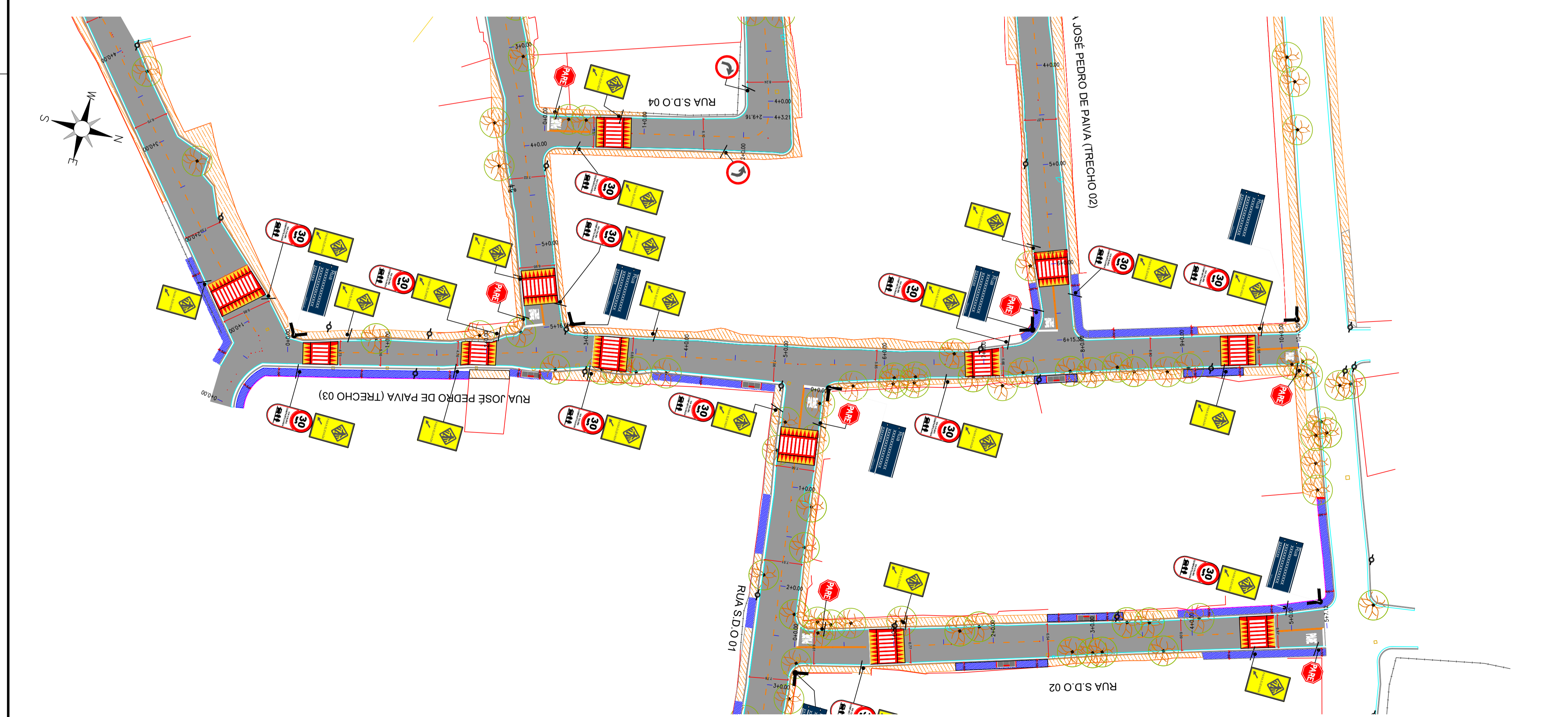
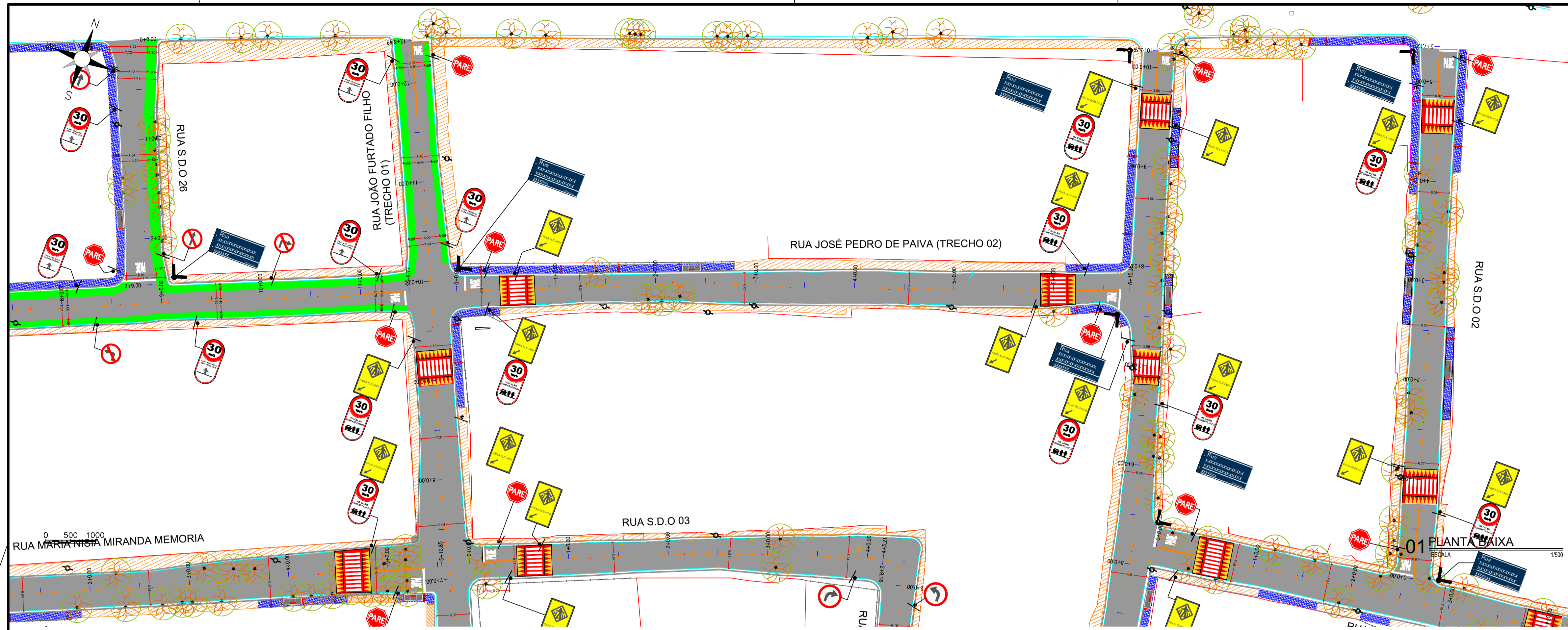
LEGENDA DE DESENHOS	
	SARJETA PROJETADA
	MEIO-FIO PROJETADO
	CALÇADA EXISTENTE
	ÁRVORE
	POSTE
	CERCA
	FAIXA COMPARTILHADA
	MEIO-FIO EXISTENTE
	PISO PODOTÁTIL (ALERTA)
	PISO PODOTÁTIL (DIRECIONAL)
	CALÇADA PROJETADA PISO INTERTRAVADO
	MEIO FIO 7m
	PAVIMENTAÇÃO ASFÁLTICA

APROVAÇÃO:

PROPRIETÁRIO: _____ FISCALIZAÇÃO: _____

ARTHUR MOREIRA TORQUATO - ENGº CIVIL - CREA: 53.900 D / CE.

	PREFEITURA MUNICIPAL DE RERIUTABA		DESENHO: 01/01	PRANCHA Nº: 3/7
	PAVIMENTAÇÃO NA ZONA URBANA DO MUNICÍPIO DE RERIUTABA-CE			
PROJETO SINALIZAÇÃO RUA JOÃO FURTADO FILHO (TRECHO 01) E RUA JOSÉ PEDRO DE PAIVA				
LOCAL:	LOCALIDADE SEDE DE RERIUTABA-CE - VILA CAMPOS			
PROJETISTA:	ARTHUR MOREIRA TORQUATO - ENGº CIVIL - CREA: 53.900 D / CE.		ESCALA: INDICADA	
PROPRIETÁRIO:	PREFEITURA MUNICIPAL DE RERIUTABA - 07.598.667/0001-87		DATA: _____	
DESENHISTA:	LETICIA OLIVEIRA		ARQUIVO: PAV_ASF_SEDE BAIRRO VILA CAMPOS, SIN_R0.DWG	
ARQUIVO:	PAV_ASF_SEDE BAIRRO VILA CAMPOS, SIN_R0.DWG		SETEMBRO/2023	



PLACAS REGULAMENTARES

PLACAS	CÓDIGO	DIMENSÕES (m)	QUANTIDADE (un)
	R-95	0,70	25
	R-30	COTADO	13
	R-1	Lado Menor=0,25	18
	R-26	0,40	1
	R-3	0,40	1
	R-44	0,40	01
	R-45	0,40	01
	R-3	0,40	01
	R-26	0,40	01

PLACAS DE ADVERTÊNCIA

PLACAS	CÓDIGO	DIMENSÕES (m)	QUANTIDADE (un)
	A-20	-	44

PLACAS DE LOGRADOURO

PLACAS	CÓDIGO	DIMENSÕES (m)	QUANTIDADE (un)
	-	0,50x0,25	2 x 9

OBS: Contabilizado total, assim cada suporte terá duas

SINALIZAÇÃO HORIZONTAL

PLACAS	CÓDIGO	DIMENSÕES (m)	QUANTIDADE (un)
	-	VEE 0,50x0,25	9

LEGENDA DE DESENHOS

ESTACA

APROVAÇÃO:

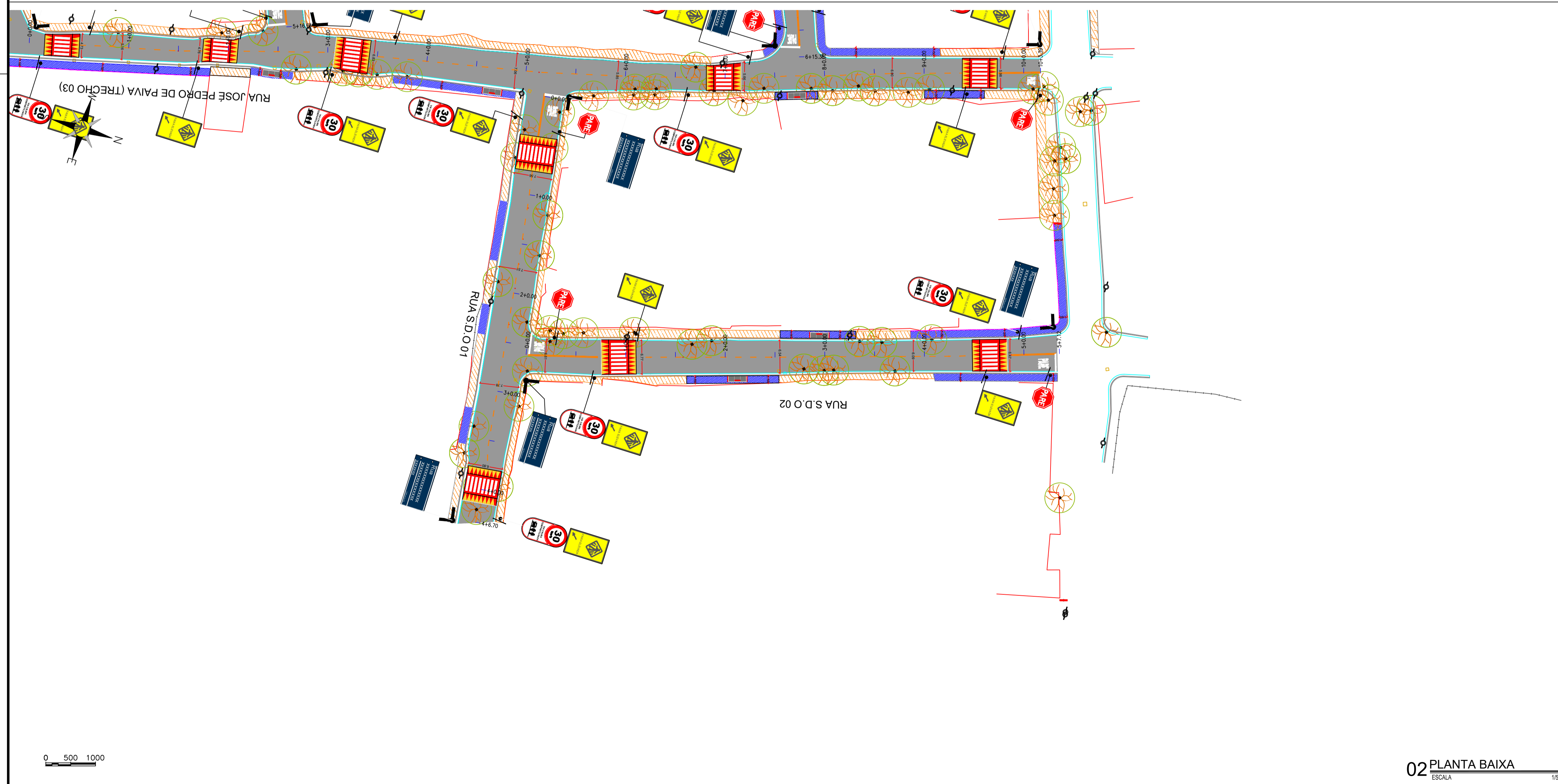
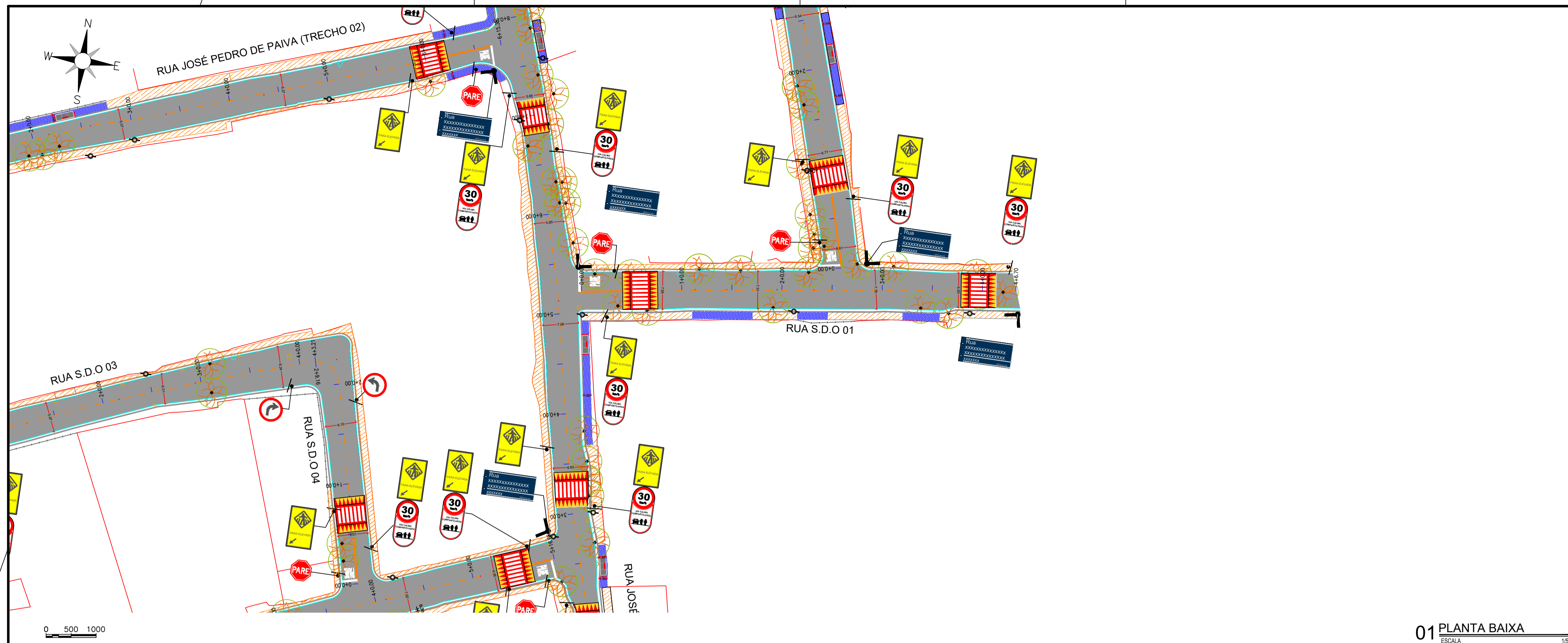
PROPRIETÁRIO: _____ FISCALIZAÇÃO: _____

ARTHUR MOREIRA TORQUATO - ENG° CIVIL - CREA: 53.900 D / CE.

	PREFEITURA MUNICIPAL DE RERIUTABA		DESENHO: 01/01	PRANCHA Nº: 4/7
	PAVIMENTAÇÃO NA ZONA URBANA DO MUNICÍPIO DE RERIUTABA-CE PROJETO SINALIZAÇÃO RUA JOSÉ PEDRO PAIVA (TRECHO 02)			
LOCAL: LOCALIDADE SEDE DE RERIUTABA-CE - VILA CAMPOS	PROJETISTA: ARTHUR MOREIRA TORQUATO - ENG° CIVIL - CREA: 53.900 D / CE.	ESCALA: INDICADA		
PROPRIETÁRIO: PREFEITURA MUNICIPAL DE RERIUTABA - 07.598.667/0001-87	DESENHISTA: LETICIA OLIVEIRA	DATA: SETEMBRO/2023		
ARQUIVO: PAV_ASF_SEDE BAIRRO VILA CAMPOS, SIN_R0.DWG				

0 500 1000

01 PLANTA BAIXA
ESCALA 1/500



PLACAS REGULAMENTARES			
PLACAS	CÓDIGO	DIMENSÕES (m)	QUANTIDADE (un)
	-	COTADO	25
	-	COTADO	13
	R-1	Lado Menor=0,25	18
	R-2B	0,50x0,40	1
	R-3	0,50x0,40	1
	R-4A	0,50x0,40	01
	R-4B	0,50x0,40	01
	R-3	0,50x0,40	01
	R-2B	0,50x0,40	01

PLACAS DE ADVERTÊNCIA			
PLACAS	CÓDIGO	DIMENSÕES (m)	QUANTIDADE (un)
	A-32B	-	44

PLACAS DE LOGRADOURO			
PLACAS	CÓDIGO	DIMENSÕES (m)	QUANTIDADE (un)
	-	0,50x0,25	2 x 0

OBS: Contabilizado total, assim cada suporte terá duas

SINALIZAÇÃO HORIZONTAL			
PLACAS	CÓDIGO	DIMENSÕES (m)	QUANTIDADE (un)
	-	0,50x0,25	9

LEGENDA DE DESENHOS	
	ESTACA
	0+0,00 1+0,00 2+0,00
	SARJETADA PROJETADA, MIO-FIO PROJETADO, CALÇADA EXISTENTE, ARVORE, POSTE, CERCA, FAIXA COMPARTILHADA, MIO-FIO EXISTENTE, PISO PODOTÁTIL (ALERTA), PISO PODOTÁTIL (DIRECIONAL), CALÇADA PROJETADA, PISO INTERTRAVADO, MIO FIO 7cm, PAVIMENTAÇÃO ASFÁLTICA

APROVAÇÃO:

PROPRIETÁRIO: _____ FISCALIZAÇÃO: _____

ARTHUR MOREIRA TORQUATO - ENGº CIVIL - CREA: 53.900 D / CE.

<p>JOTA BARROS PROJETOS</p>	PREFEITURA MUNICIPAL DE RERIUTABA		DESENHO: 01/01	PRANCHA Nº: 5/7
	PAVIMENTAÇÃO NA ZONA URBANA DO MUNICÍPIO DE RERIUTABA-CE			
PROJETO SINALIZAÇÃO RUA S.D.O 01 E RUA S.D.O 02				
LOCAL:	LOCALIDADE SEDE DE RERIUTABA-CE - VILA CAMPOS			
PROJETISTA:	ARTHUR MOREIRA TORQUATO - ENGº CIVIL - CREA: 53.900 D / CE.		ESCALA: INDICADA	
PROPRIETÁRIO:	PREFEITURA MUNICIPAL DE RERIUTABA - 07.598.667/0001-87		DATA: _____	
DESENHISTA:	LETICIA OLIVEIRA		ARQUIVO: PAV_ASF_SEDE BAIRRO VILA CAMPOS, SIN_R0.DWG	
ARQUIVO:	PAV_ASF_SEDE BAIRRO VILA CAMPOS, SIN_R0.DWG		SETEMBRO/2023	